

# Amt Usedom-Süd

- Der Amtsvorsteher -

## Gemeinde Rankwitz - Gemeindevertretung Rankwitz

Informationsvorlage-Nr:  
GVRa-0395/22

Titel:  
Beratung über die Erneuerung der Kreisstraße VG 34 OD Liepe

Amt / Bearbeiter  
FD Bau / Hering

Datum:  
13.01.2022

Status: öffentlich

### Stellungnahme für die geplante Maßnahme

Sehr geehrte Damen und Herren,

durch den Landkreis Vorpommern-Greifswald ist unser Büro mit der Planung für die Erneuerung der Kreisstraße VG 34, OL Liepe, beauftragt.

#### Die Baumaßnahme umfasst den Ausbau der Kreisstraße VG 34 in der OL Liepe.

Es sind folgende Leistungen geplant.

Länge des Ausbauabschnittes ca. 440 m.  
Verkehrsgerechter, tragfähiger und frostsicherer Ausbau der Fahrbahn in einer Breite von 5,00 – 5,50 m.  
Grundhafter Ausbau der Straße in Asphaltbauweise.  
Straßenbegleitender Ausbau eines Gehweges in einer Breite von 1,50 m.  
In der Ortslage wird die Entwässerung über einen auszubauenden RW-Kanal realisiert.

Die Ausführung der Baumaßnahme ist für das Jahr 2022 vorgesehen.

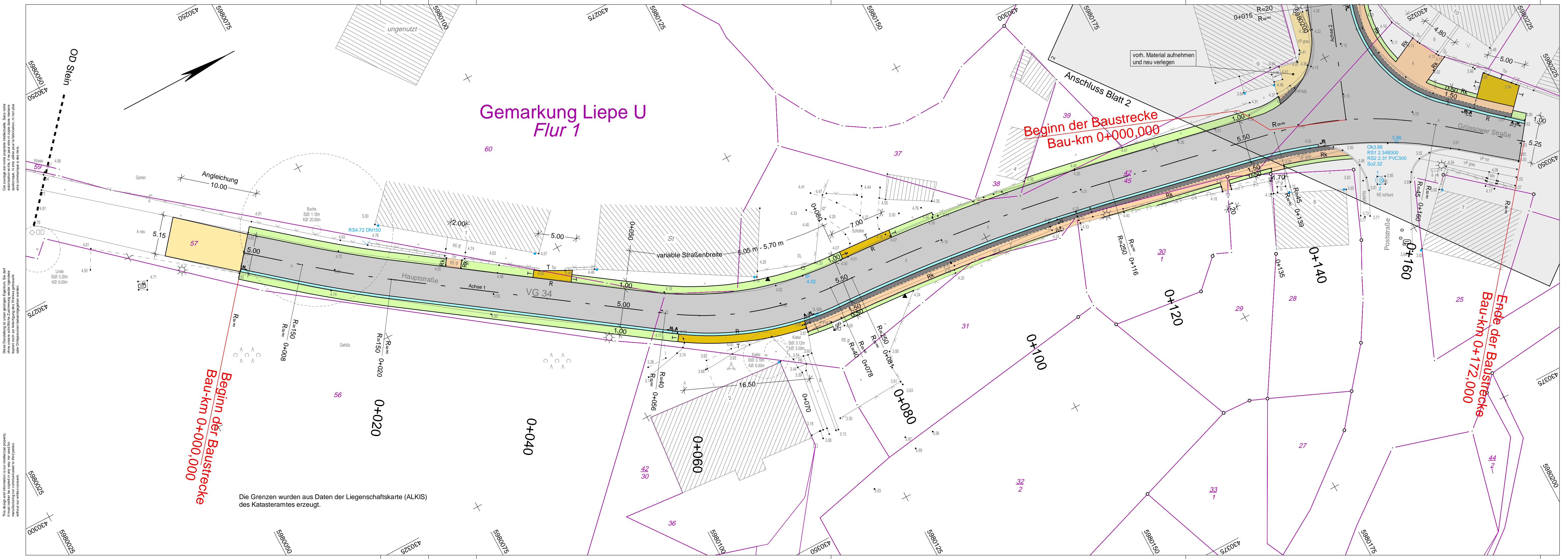
Für die Erarbeitung der Projektunterlagen bitten wir Sie, uns Ihre Stellungnahme bzw. Forderungen zum obigen Vorhaben kurzfristig mitzuteilen.

Sollten Sie eine Erneuerung ihrer Anlagen planen, bitten wir ebenfalls um eine Mitteilung.

Freundliche Grüße

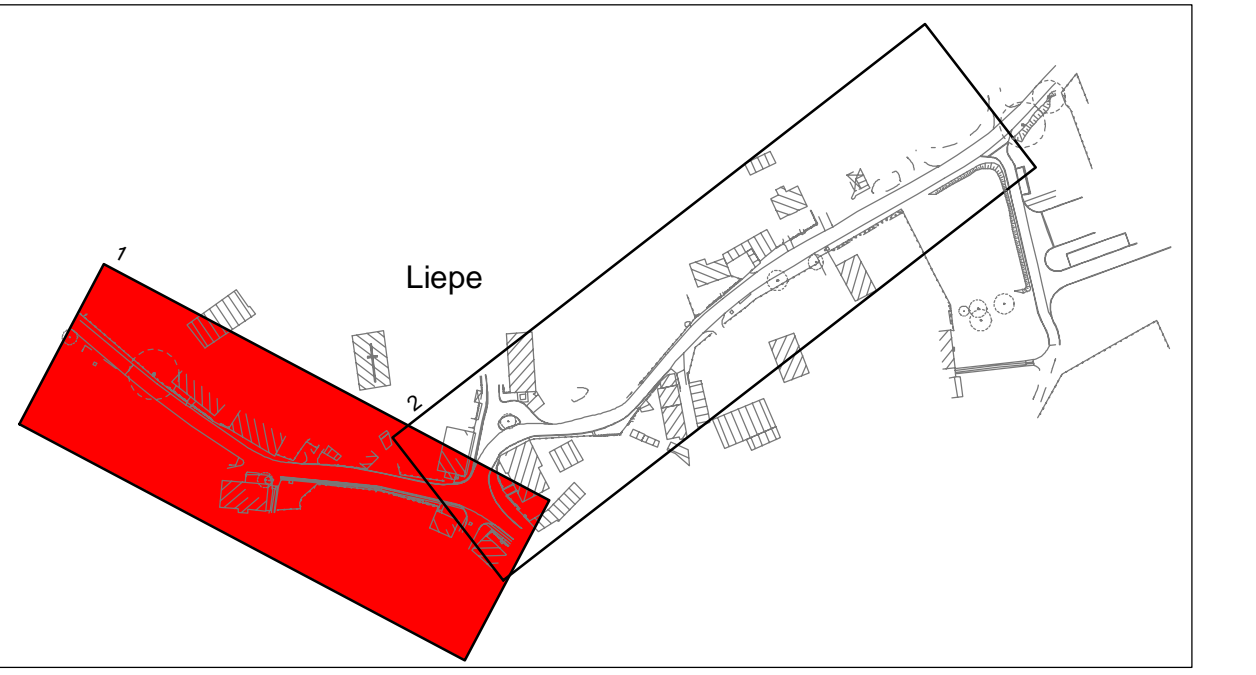
H.-G. Erdmann  
Dipl.-Ing.

Anlagen  
Übersichtskarte  
Übersichtslageplan  
Straßenquerschnitt  
Lageplan 1 - 2



### Zeichenerklärung

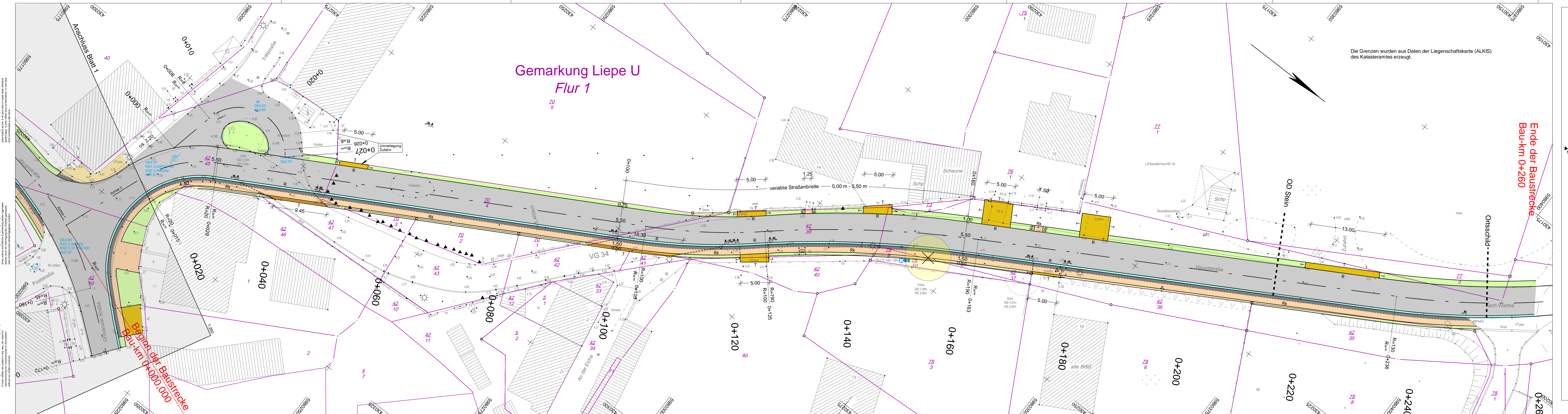
Planung:	
	1,00 m Bankett (Schotterrasen)
	5,50 m Fahrbahn (Asphaltbeton)
	0,34 m Bordrinne (Betonstein grau)
	0,45 m Sicherheitsstreifen (Betonsteinpflaster anthrazit)
	0,95 m Gehweg (Betonsteinpflaster grau)
	0,50 m Bankett (Rasen)
	Zufahrt (Betonsteinpflaster anthrazit)
	angleichen
	Querprofilnummer
	Querneigung
	Neigungsbrechpunkt mit Angabe von: Ausrundungshalbmesser, Längsneigung und Abstand zum nächsten Neigungsbrechpunkt
	Gradientenhochpunkt
	Gradiententiefpunkt
	Baumfällung
	Hochbord mit Absenker, Hochbord, Tiefbord, Hochbord, Rundbord, Rasenkantenstein (Beton)
Sonstiges	
	Bohrsondierung
Verwaltung	
	Zusammengehörigkeitspfeil
	Gemarkungsgrenze
	Flurgrenze
	Flurstücksgrenze
	Flurstücksnummer
	116
	12
Versorgungseinrichtungen	
	vorhanden TW-Leitung
	FM-Leitung/ FM-Kabel (Telekom)
	E-Kabel (E.dis)
	E-Leitung (E.dis)
	RW-Kanal



Entwurfsbearbeitung:		Datum		Zeichen	
Ingenieurbüro D. Neuhaus & Partner GmbH		bearbeitet		Dez. 2021	
N&P		gezeichnet		Dez. 2021	
geprüft:		H.-G. Erdmann		C. Rühle	
Geplottet: 21.12.21		Stand: 2021-034		HOAI 1-2	
Lagesystem: ETRS89, UTM Zone 33		Aufnahme: Juni 2021		Hannak (Verm.Ing.)	
Höhensystem: DHHN2016 (m ü. NHN)		Feldvergleich:		Kataster:	
Bauherr: Landkreis Vorpommern-Greifswald		Unterlage		5	
		Blatt Nr.		1	
		Reg. Nr.		2021-034	
Erneuerung Kreisstraße VG 34		bearbeitet			
OD Liepe		gezeichnet			
		geprüft			
Aufgestellt		Lageplan 1			
den		Maßstab: 1 : 250			
		<b>VORABZUG</b>			

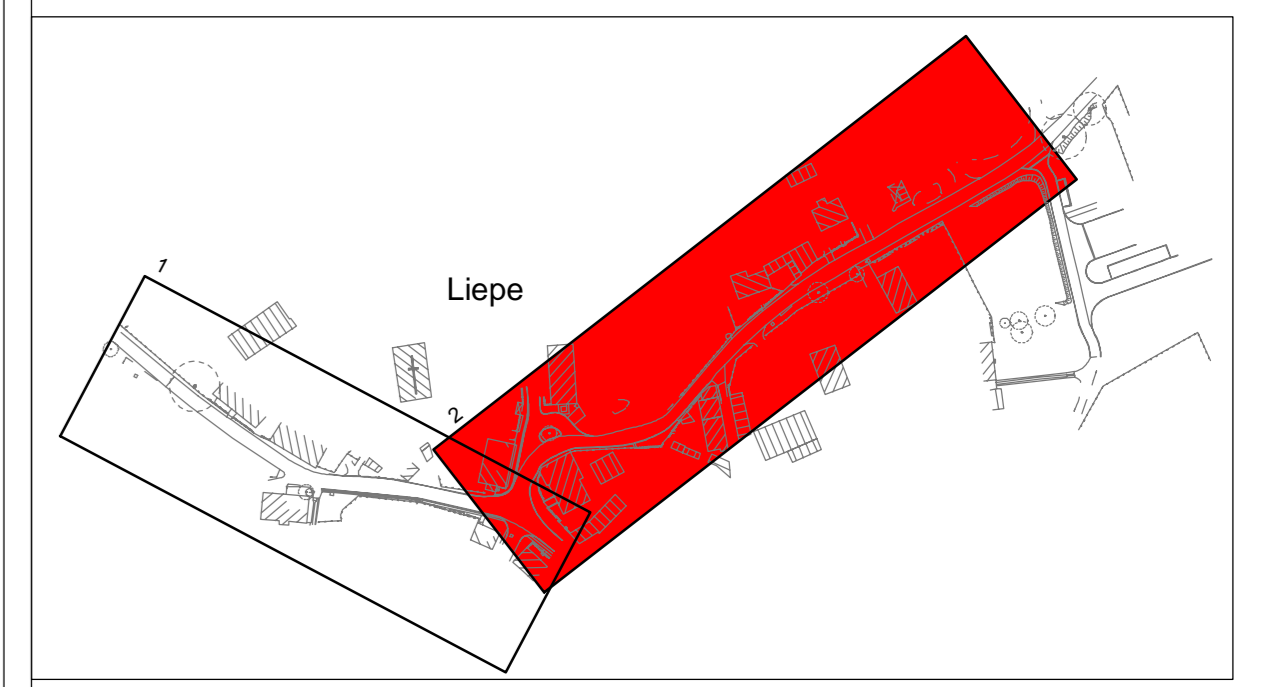
Diese Darstellung ist unser geistiges Eigentum. Sie darf ohne unsere schriftliche Zustimmung weder kopiert, noch veröffentlicht werden. Die Rechte an den Daten liegen bei dem jeweiligen Eigentümer. Diese Darstellung ist ohne Haftung zu betrachten.

Die Grenzen wurden aus Daten der Liegenschaftskarte (ALKIS) des Katasteramtes erzeugt.



### Zeichenerklärung

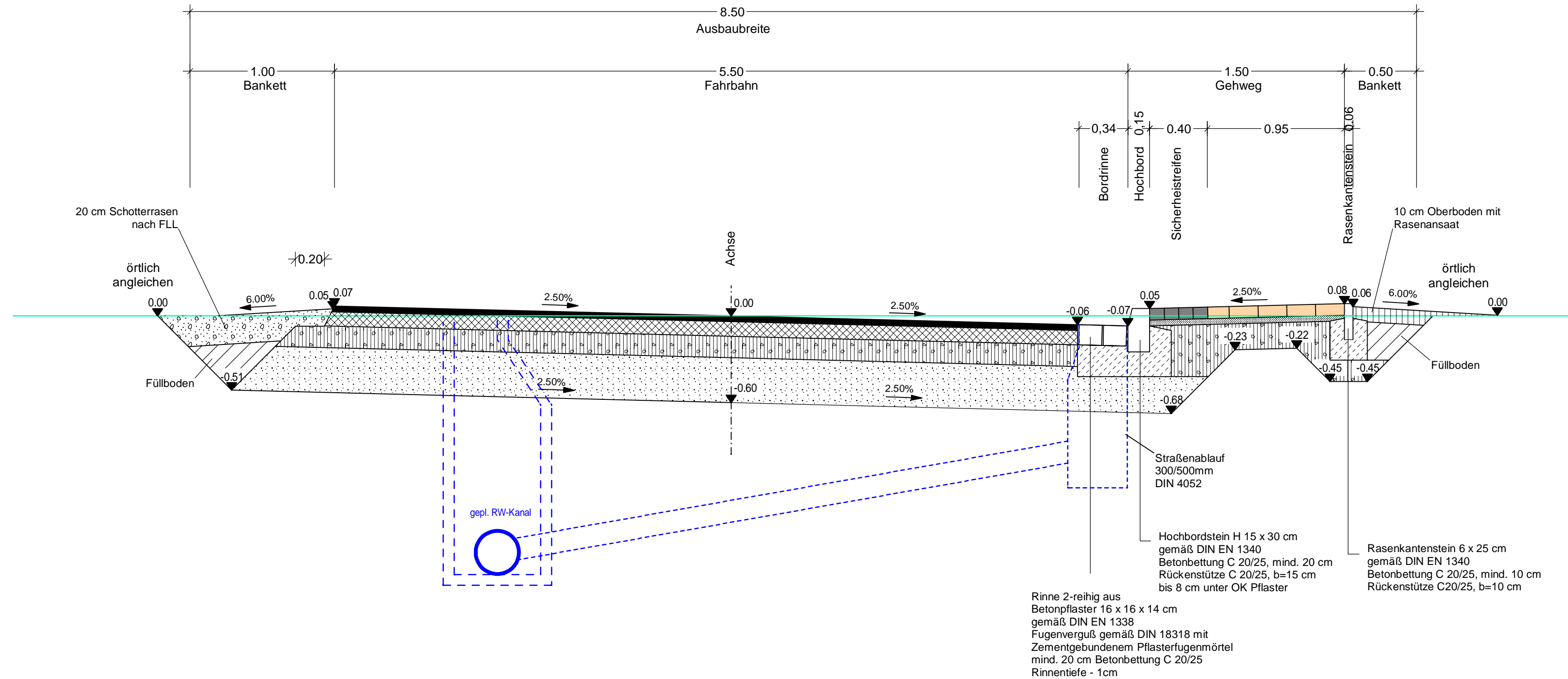
Planung:	
	1,00 m Bankett (Schotterrassen)
	5,16 m Fahrbahn (Asphaltbeton)
	0,34 m Bordrinne (Betonstein grau)
	0,45 m Sicherheitsstreifen (Betonsteinpflaster anthrazit)
	0,95 m Gehweg (Betonsteinpflaster grau)
	0,50 m Bankett (Rasen)
	Zufahrt (Betonsteinpflaster anthrazit)
	angleichen
	Querprofilnummer
	Querneigung
	Neigungsbrechpunkt mit Angabe von: Ausrundungshalbmesser, Längsneigung und Abstand zum nächsten Neigungsbrechpunkt
	Gradientenhochpunkt
	Gradiententiefpunkt
	Baumfällung
	Hochbord mit Absenker, Hochbord, Tiefbord, Hochbord, Rundbord, Rasenkantenstein (Beton)
Sonstiges	
	Bohrsondierung
Verwaltung	
	Zusammengehörigkeitspfeil
	Gemarkungsgrenze
	Flurgrenze
	Flurstücksgrenze
	Flurstücksnummer
Versorgungseinrichtungen	
	vorhanden
	TW-Leitung
	FM-Leitung/ FM-Kabel (Telekom)
	E-Kabel (E.dis)
	E-Leitung (E.dis)
	RW-Kanal



Entwurfsbearbeitung:		Datum		Zeichen	
Ingenieurbüro D. Neuhaus & Partner GmbH		bearbeitet		Dez. 2021	
Hannockstraße 29 · 17389 Anklam		gezeichnet		Dez. 2021	
www.ingenieurbuero-neuhaus.de · telefon @ 0304 430000		geprüft:			
August-Bebel-Straße 29 · 17389 Anklam		Fon 0 39 71 / 20 66 - 0		Fax 0 39 71 / 20 66 99	
Geplottet: 21.12.21		Stand: 2021-034_HOAI 1-2		Lageplan_02.ppt	
Lagesystem: ETRS89, UTM Zone 33		Aufnahme: Juni 2021 Hannack (Verm.Ing.)		Feldvergleich:	
Höhensystem: DHHN2016 (m ü. NNH)		Kataster:			
Bauherr: Landkreis Vorpommern-Greifswald		Unterlage		5	
		Blatt Nr.		2	
		Reg. Nr.		2021-034	
		Datum		Zeichen	
Erneuerung Kreisstraße VG 34		bearbeitet			
OD Liede		gezeichnet			
		geprüft			
		Lageplan 2			
		Maßstab: 1 : 250			
Aufgestellt		<b>VORABZUG</b>			
, den					

Das gezeigte Grundstück ist ein Eigentum. Die hier dargestellten Informationen sind nur zur Orientierung und sind nicht verbindlich. Die hier dargestellten Informationen sind nur zur Orientierung und sind nicht verbindlich. Die hier dargestellten Informationen sind nur zur Orientierung und sind nicht verbindlich.

# Erneuerung Kreisstraße VG 34 OD Liepe



**Fahrbahn**  
RS10 12 Bk 1.0 Tafel 1 Zeile 3

4.0 cm	Asphaltbeton	AC 11 DN Bitumen 50/70
10.0 cm	Asphalttragschicht	AC 22 TN Bitumen 50/70
15.0 cm	Schottertragschicht	0/45 n. ZTV SoB-StB 04/07 E <sub>v2</sub> ≥ 150 MPa
31.0 cm	Frostschuttschicht	0/45 n. ZTV SoB-StB 04/07 E <sub>v2</sub> ≥ 120 MPa
		Planum profiliert / nachverdichtet E <sub>v2</sub> ≥ 45 MPa
60.0 cm	Gesamtdicke	

**Gehweg**  
RS10 12 Bauweise für Rad- und Gehwege Tafel 6 Zeile 2

8.0 cm	Betonsteinpflaster Typ System 16	Farbe Sicherheitsstreifen: anthrazit, Farbe Gehweg: grau
4.0 cm	Bettungssand	Splitt-Brechsand-Gemisch 2/ 5
18.0 cm	Schottertragschicht	0/45 n. ZTV SoB-StB 04/07, E <sub>v2</sub> ≥ 80 MPa
		Planum profiliert / nachverdichtet E <sub>v2</sub> ≥ 45 MPa
30.0 cm	Gesamtdicke	

Entwurfsbearbeitung:		Datum		Zeichen	
Ingenieurbüro D. Neuhaus & Partner GmbH		bearbeitet	Dez. 2021	H.-G. Erdmann	
N&P		gezeichnet	Dez. 2021	C. Rühle	
August-Bebel-Straße 29 · 17389 Anklam www.ingenieurbuero-neuhaus.de · anklam@ibnup.de		geprüft:			
Fon 0 39 71 / 20 66 - 0 Fax 0 39 71 / 20 66 99					
Geplottet: 21.12.21		Stand: 2021-034_HOAI 1-2		RQ.PLT	
Lagesystem: ETRS89, UTM Zone 33		Aufnahme: Juni 2021 Hannak (Verm.Ing.)		Ergänzungen:	
Höhensystem: DHHN2016 (m. ü. NHN)		Feldvergleich:			
Bauherr: Landkreis Vorpommern-Greifswald		Kataster:		Unterlage 14	
				Blatt Nr. 1	
				Reg. Nr. 2021-034	
				Datum	
				Zeichen	
Erneuerung Kreisstraße VG 34 OD Liepe		bearbeitet			
		gezeichnet			
		geprüft			
Aufgestellt		Straßenquerschnitt			
		Maßstab: 1 : 25			
		<b>VORABZUG</b>			

Cet ouvrage est notre propriété intellectuelle. Sans notre autorisation écrite, il ne peut être ni copié, ni réproduit, ni communiqué à des tiers.

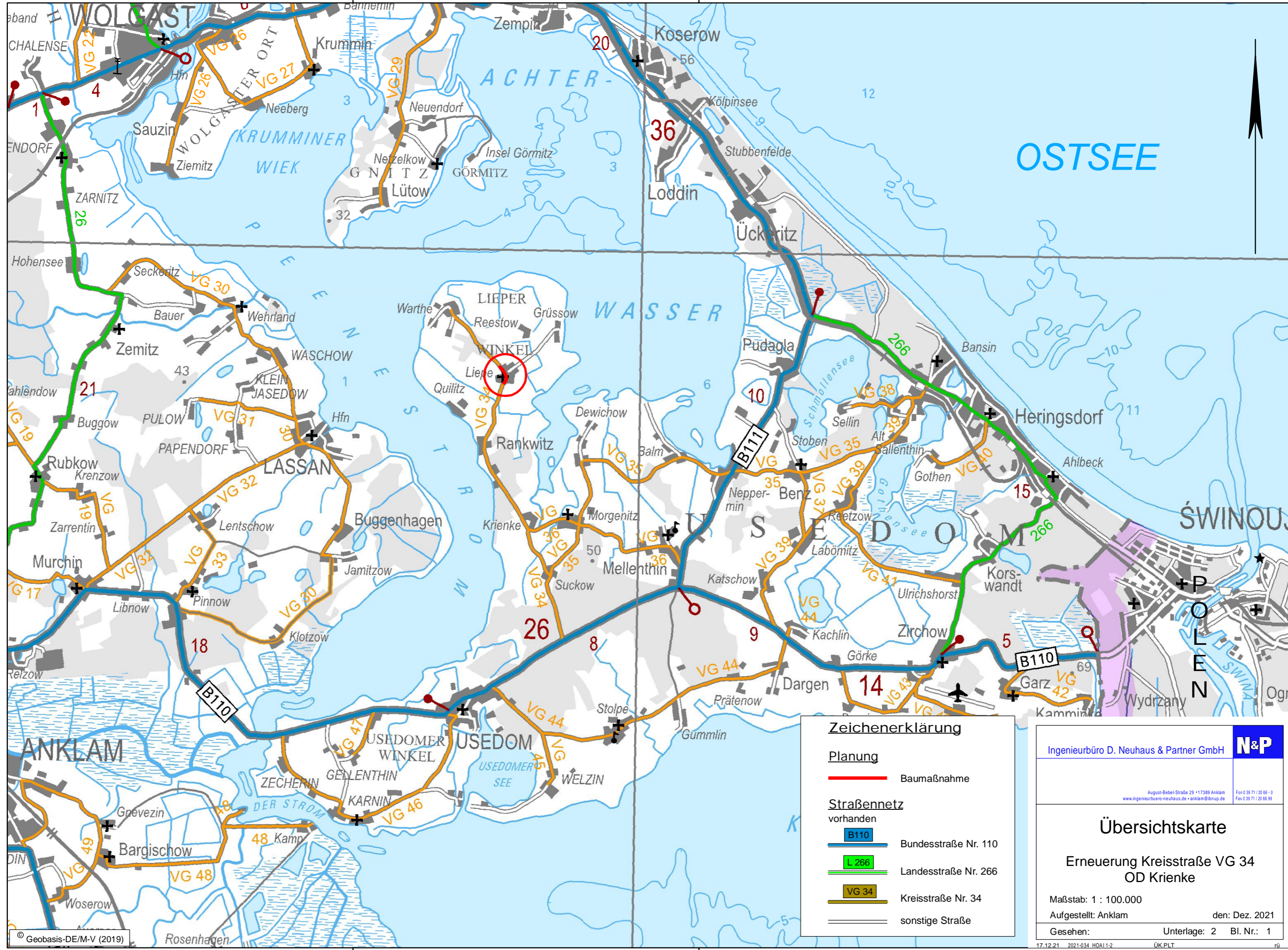
Diese Darstellung ist unser geistiges Eigentum. Sie darf ohne unsere schriftliche Zustimmung weder reproduziert noch veröffentlicht werden.

This design and information is our intellectual property. It must neither be copied in any way nor used for reproduction or communication to third parties without our written consent.

Cet ouvrage est notre propriété intellectuelle. Sans notre autorisation écrite, il ne peut être ni copié ni réproduit de quelque manière que ce soit, ni être utilisé pour la fabrication, ni communiqué à des tiers.

Diese Darstellung ist unser geistiges Eigentum. Sie darf ohne unsere schriftliche Zustimmung weder insgesamt noch zur Anfertigung des Werkes gebrochen oder Dritten personen bekanntgegeben werden.

This design and information is our intellectual property. It must neither be copied in any way nor used for manufacturing nor communicated to third parties without our written consent.



**Zeichenerklärung**

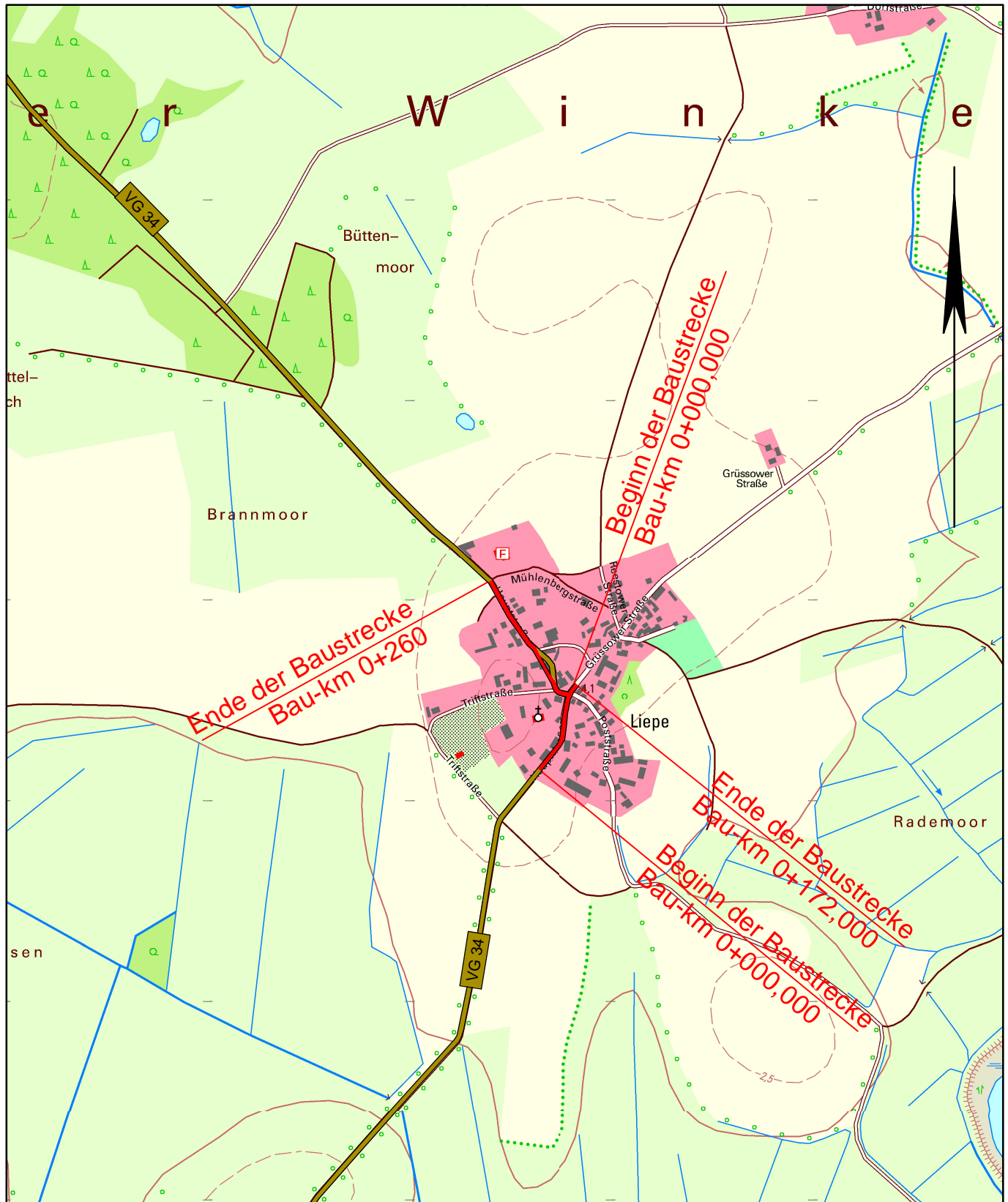
	Baumaßnahme
<b>Straßennetz</b>	
	Bundesstraße Nr. 110
	Landesstraße Nr. 266
	Kreisstraße Nr. 34
	sonstige Straße

Ingenieurbüro D. Neuhaus & Partner GmbH		<b>N&amp;P</b>
<small>August-Bebel-Straße 29 • 17389 Anklam www.ingenieurburo-neuhaus.de • anklam@ibnup.de</small>		<small>Fon 0 39 71 / 20 66 - 0 Fax 0 39 71 / 20 66 99</small>
<b>Übersichtskarte</b>		
<b>Erneuerung Kreisstraße VG 34 OD Krienke</b>		
Maßstab: 1 : 100.000		
Aufgestellt: Anklam		den: Dez. 2021
Gesehen:	Unterlage: 2 Bl. Nr.: 1	
<small>17.12.21 2021-034 HOA11-2 ÜK.PLT</small>		
<small>Blattgröße: 42,0/29,7 Fläche: 0,125m²</small>		

Cet ouvrage est notre propriété intellectuelle. Sans notre autorisation écrite, il ne peut être ni copié ni réproduit, ni être utilisé pour la fabrication, ni communiqué à des tiers.

Diese Darstellung ist unser geistiges Eigentum. Sie darf ohne unsere schriftliche Zustimmung weder irgendwie kopiert noch zur Anfertigung des Werkes gebraucht oder Dritten Personen bekanntgegeben werden.

This design and information is our intellectual property. It must neither be copied in any way nor used for manufacturing nor communicated to third parties without our written consent.



**Zeichenerklärung**

**Planung**

— Baumaßnahme

**Straßennetz**  
vorhanden

VG 34 Kreisstraße Nr. 34

— sonstige Straße

Ingenieurbüro D. Neuhaus & Partner GmbH		<b>N&amp;P</b>
<small>August-Bebel-Straße 29 · 17389 Anklam www.ingenieurbuero-neuhaus.de · anklam@ibnup.de</small>		<small>Fon 0 39 71 / 20 66 - 0 Fax 0 39 71 / 20 66 99</small>
<h2>Übersichtslageplan</h2>		
<h3>Erneuerung Kreisstraße VG 34 OD Krienke</h3>		
Maßstab: 1 : 10.000		
Aufgestellt: Anklam		den: Dez. 2021
Gesehen:		Unterlage: 3 Bl. Nr.: 1
<small>17.12.21 2021-034 HOA1-2</small>		<small>ÜLP,PLT</small>
<small>Blattgröße: 21.0/29.7 Fläche: 0.062m²</small>		
<small>ru</small>		