

Amt Usedom-Süd

- Der Amtsvorsteher -

Gemeinde Ückeritz - Gemeindevertretung Ückeritz

Informationsvorlage-Nr:
GVUe-0826/20

Titel:

Antrag gem. § 4 Abs. 1 der Geschäftsordnung - Ortswanderweg Ückeritz -
eingereicht von Herrn Wöllner

Amt / Bearbeiter
FD zentrale Dienste

Datum:
24.09.2020

Status: öffentlich

Antrag gem. § 4 Abs. 1 der Geschäftsordnung für die nächste Sitzung des Betriebsausschusses der Gemeinde Ostseebad Ückeritz.

Antragsteller:

Franz Wöllner

Thema:

Ortswanderweg Ückeritz

Sachverhalt:

Für die 750 Jahrfeier sollte ein Ortswanderweg entstehen. Ich bitte um Information und Beratung über den aktuellen Sachstand bzw. über Beratung, wie dieses mögliche Alleinstellungsmerkmal für unser Ostseebad ausgestaltet werden soll:

- App
- Sprachguide
- Streckenführung ggf. Erweiterung

Ziel ist die Erarbeitung einer konkreten Projektbeschreibung:

- Kosten
- Zeitablauf
- Einführung
- Usw.

Ückeritz, 23.08.2020

Franz Wöllner

LVB	AV	BM	EB
FKI	Amt Usedom-Süd		zK
FB II	24. Sep. 2020		zwV
FD 30	EINGANG		RS
FD 60	zDA		

Antrag gem. § 4 Abs. 1 der Geschäftsordnung für die nächste Sitzung des Betriebsausschusses der Gemeinde Ostseebad Ückeritz.

Antragsteller:

Franz Wöllner

Thema:

Ortswanderweg Ückeritz

Sachverhalt:

Für die 750 Jahrfeier sollte ein Ortswanderweg entstehen. Ich bitte um Information und Beratung über den aktuellen Sachstand bzw. über Beratung, wie dieses mögliche Alleinstellungsmerkmal für unser Ostseebad ausgestaltet werden soll:

- App
- Sprachguide
- Streckenführung ggf. Erweiterung

Ziel ist die Erarbeitung einer konkreten Projektbeschreibung:

- Kosten
- Zeitablauf
- Einführung
- Usw.

Ückeritz, 23.08.2020

Franz Wöllner

Zum Antrag gem. § 4, Abs. 1 der Geschäftsordnung für die nächste Sitzung des Betriebsausschusses der Gemeinde Ostseebad Ückeritz

Antragsteller:

Franz Wöllner

Thema:

Ortswanderweg Ückeritz

Sachverhalt:

Für die 750 Jahrfeier sollte ein Ortswanderweg entstehen. Ich bitte um Information und Beratung über den aktuellen Sachstand bzw. über Beratung, wie dieses mögliche Alleinstellungsmerkmal für unser Ostseebad ausgestaltet werden soll:

- App
- Sprachguide
- Streckenführung ggf. Erweiterung

Ziel ist die Erarbeitung einer konkreten Projektbeschreibung:

- Kosten
- Zeitablauf
- Einführung
- usw.

Entstehung/Entwicklung der Idee:

- Idee in der 1. Sitzung des Festkomitees am 14.08.2019 eingebracht vom Heimatverein
- Anbringung von Infotafeln an markanten Punkten/Gebäuden in der Gemeinde und deren Verbindung zu einer Ortswanderung (Ortsgeschichte zum Erwandern) in Verbindung mit einem Flyer
- Nummerierung der Punkte im Ort zur leichteren Orientierung
- Zusammentragen der markanten Punkte durch den Heimatverein
- Ein weiterer Vorschlag war die Nutzung des Ückeritz-Shuttles zu Ortsrundfahrten mit Audio-Guide (Erstellung von Texten zu den einzelnen Stationen/Strecken/Sehenswertem durch den Heimatverein entsprechend des Fahrplans)

- ursprünglich wurden 41 Standorte durch den Heimatverein vorgeschlagen (2. Treffen Festkomitee am 08.10.2019)
- Konkretisierung:
 - Es soll drei verschiedene Routen/Möglichkeiten geben:
 - Wanderung durch den Ort zu Fuß
 - Bustour mit dem Ückeritz-Shuttle (entlang der normalen Fahrstrecke) mit Erläuterungen über Audio-Guide zu den Punkten, die an der Fahrstrecke liegen
 - Kleine gesprochene Texte/Geschichten über die Ückeritzer Geschichte an einigen besonderen Punkten, die mit dem Handy abgerufen werden können
- Die Tafeln sollen eine Größe von ca. A2 haben mit Bild und Hintergrundinfo zum entsprechenden Gebäude
- Die Zusammenstellung der Informationen und Bilder übernimmt der Heimatverein

- Ziel war die Eröffnung zum 1. Mai (Anradeln der Bernsteinbäder)
- Einbindung des Flyers als herausnehmbarer Teil in einer zu erstellenden Festschrift

- Auf dem Treffen am 25.11.2020 wurden die Standorte auf ca. 21 Standorte reduziert (Zusammenfassung von Gebäuden, die räumlich beieinanderstehen (Gründe: manch ein Hausbesitzer möchte kein Schild vor seinem Haus oder ist eine Anbringung nicht möglich + Kostenminimierung)
- Nutzung von öffentlichen Flächen/Gebäuden als zentrale Stellen
- Vorerst 2 Routen, da Shuttle-Tour noch unklar
 - o Multimedialer Weg durch die Jahrhunderte
 - o Mit Flyer selbst zu erwandern

- Weitere Konkretisierung in den Treffen im Januar und März:
 - o Zuarbeit Heimatvereins (Texte/Bilder) liegt für Großteil der Tafeln vor
 - o Angebote Druckereien müssen eingeholt werden + gewünscht Probeandruck
 - o Text für die Audioführung sind fertiggestellt in Zusammenarbeit mit Herrn Bartelt und der Fa. History -City GmbH
 - o Start jeweils ab Haus des Gastes
 - o Festlegung des Inhalts einer „Jubiläumsausgabe / Gästeinformation“
 (Titelbild: istorisches Foto/ chronologische Geschichte Ückeritz (1 DS)/
 Veranstaltungen im Jubiläumsjahr inkl. Festwoche(1 DS) – **Einbindung QR Code, Rückseite Rundweg/ A -Z (1 DS)/ Ortskarte (1 DS)/ Satzung Kurabgabe (1 S)/ Bernsteinbad Ückeritz (1 S)/ Vorstellung Vereine (1 DS)/ Veröffentlichung der eingereichten Logo Vorschläge der Ostseeschule)**

weitere Treffen/ Fortführung haben aufgrund der Corona-Pandemie bislang nicht stattgefunden.

Bislang liegen Bilder/Texte für folgende Standorte, eingereicht durch Heimatverein, vor:
(Gesamtübersicht aller Schilder in der Anlage1)

1. Forstamt
2. Am Hafen Stagnieß
Hafen Stagnieß
Revierförsterei Stagnieß
3. Friedhof
4. Fischerstraße
Kolonialladen Garske
Alte Schule, Fischerstr. 6
Geschäft Rohleder, Fischerstr. 3
Altes Feuerwehrgebäude, Spritzenhaus
5. Sportboothafen
Eiscafé, Café Anni Hackel
Bootshafen
6. Bäckerei und Mühle
7. Dorfplatz
Fischräucherei Voss
13. Bahnhof
17. Künstlerviertel (Villenviertel)
18. NVA Erholungsheim

Inhalt/Form der Tafeln:

Ortswanderung Ostseebad Ückeritz

- 21 Pultschilder in der Größe A1 quer
- Layout Bernsteinbäder – Welle + Ückeritzer Wappen + Logo 750 Jahre Ückeritz + Kartenausschnitt Standort
- Foto's + Text in unterschiedlicher Anzahl, jede Tafel anders
- QR-Code auf ausgewählten Schildern inkl. Bedienungsanleitung (mit Link zu kleinen gesprochenen Texten aus der Geschichte)

Kosten:

Bisherige Kosten:

- | | |
|---|------------|
| - Gestelle/Unterbau für 20 Schilder (720,86 € Material + 1.337,50 € Verarbeitung) | 2.058,36 € |
| - Erstellung gesprochene Texte/abrufbar per Handy über QR-Code | 4.998,00 € |
| - Handzeichnung eines Ortsplanes für Wanderroute | 829,90 € |

Geplant:

- | | | |
|--|-----|------------|
| - 20 Infotafeln (noch nicht alle Angebote eingegangen) | ca. | 2.500,00 € |
| - Gästeinformationen (3.000 Exemplare/durchschn. Kosten der vergangenen Jahre) | ca. | 1.700,00 € |

Zeitablauf:

- | | |
|---|---------------------|
| - Nach Eingang aller Angebote (Infotafeln) Entscheidung + Probetafel | ca. Ende Nov. |
| - Nach Absprache mit Heimatverein Zusammenstellung der restlichen Inhalte | bis Ende des Jahres |
| - Druck der Tafeln | Januar 2021 |
| - Einholung Angebot Gästeinfo inkl. Wanderplan (herausnehmbar) | Januar 2021 |
| - Druck des Wanderplans | Februar 2021 |
| - Aufstellung der Schilder | März 2021 |

Wenn es die Corona-Regeln zulassen:

- | | |
|--|-----------------|
| - Erstellung/Druck Gästeinfo (evtl. Anpassung/separat. Veranstalt.-teil) | Febr./März 2021 |
| - Eröffnung in Verbindung mit „Anradeln durch die Bernsteinbäder“ | 1. Mai 2021 |

Marketing:

Pressemitteilungen, Usedom-Aktuell (monatlich), Urlaubslotse (wöchentlich), Apps (outdooractive und komoot, Internetseiten, usw.

Ortswanderung : große Tour

Start: Kurverwaltung Ückeritz

→

Ende: Kurverwaltung Ückeritz

- 1. Haus des Gastes:**
170m - 2min

 - Ratscafé
 - Friseur Fubel
 - Fleischerei
 - Gaststätte Fichtenhain
 - Post

- 2. Dorfplatz:**
350m - 4min

 - „Deutsches Haus“
 - Tante Emma Laden
 - Schuster Schütt
 - Kirchberg
 - Räucherei / Milchladen Voss

- 3. Fischerstraße:**
350m - 4min

 - Kolonialladen Gerske
 - Geschäfte Rohleder
 - alte Schule
 - altes Feuerwehrgebäude

- 4. Sportboothafen:**
450m - 5min

 - Café Anni Hackel
 - Ruderbootsverleih
 - altes Vereinsgebäude

- 5. Bäckerei und Mühle:**
750m -10min

 - 1. Gasthof „Zu den Linden“

- 6. Schule:**
360m - 5min

 - altes Schulgebäude
 - alte Schule
 - 1. Klassenzimmer

- 7. Kaufhalle / Kriegerdenkmal**
240m - 3min

- 8. Bahnhof**
350m - 5min

- 9. Am Kurplatz:**
350m - 4min

 - Villa „Käthe“
 - Kindergarten

- 10. Waldstraße:**
350m - 4min

 - Villen Viertel

- 11. Künstlerviertel**
550m - 7min

- 12. Sportplatz**
750m - 10min
- 13. Reha-Klinik:** - NVA Erholungsheim
350m - 4min
- 14. Strandaufgang:** - Seebrücken mit Badeanstalt
1,1 km - 13min
- 15. Promenade:** - „Fischerhütte“
210m - 2min
- „Strandklausur“
- Andenken / Schießbude
- 16. Campingplatz**
2,4km - 31min
- 17. Forstamt**
750m - 10min
- 18. Hafen Stagnieß:** - Wohnhaus – Förster Nast
1,6km - 19min
- 19. Friedhof**
1km - 13min
- 20. Wockninstraße:** - Gaststätte und Kinderheim „Wockninsee“
500m - 6min
- Villa „Waldeck“
- 21. Ostseehalle:** - Tischlerei Schewe
100m - 1min
- Tischlerei Hagemann
- 22. Triftstraße (HdG):** - Schmiede Frommholz
- Fleischerei

➔ 12,2 km ; 2h 42min (reine Laufzeit laut Routenplaner)



OSTSEEBAD ÜCKERITZ

= 12,2 km Kurverwaltung Ostseebad Ückeritz

Bäderstraße 5 – 17459 Ostseebad Ückeritz

Tel.: 038375 2520 – Fax: 038375 25218 E-Mail: info@ueckeritz.de www.ueckeritz.de



STRASSENVERZEICHNIS











Ackerweg.....B/C4	Aufbauweg.....C3	Hafenstraße.....B6/7
Am Kurplatz.....C/D3	Bäderstraße.....A1-E6	Hauptstraße.....B/C4
Am Mühlenberg.....B3	Bahnhofstraße.....B3/4	Mühlenstraße.....B3/4
Am Sportplatz.....D2/3	Birkenweg.....C3	Naturpromenade.....E1/2
Am Steilufer.....D1/2	Buchenweg.....C/D3	Nebenstraße.....B/C4
Am Walde.....D5	Feldstraße.....B4-C3	Sandberggasse.....C3/4
An den Kreischen.....C2/3	Fischerstraße.....B4	Schulstraße.....C3
Auf dem Campingplatz...F/G3	Gartenweg.....C4	Strandstraße.....D3
		Triftstraße.....C4
		Uferpromenade.....F2/3
		Waldstraße.....B1-C2
		Wockninstraße.....D/E4
		Zum Achterwasser.....B/C3

ZEICHENERKLÄRUNG

Touristinformation	Imbiss	Minigolf
Parkplatz	Kinderspielplatz	Aussichtspunkt
Geldautomat	Rastplatz	Bademöglichkeit, FKK
Bushaltestelle	Museum	Behindertengerechter Strandabgang
Orientierungstafel	Campingplatz	Bootsverleih, Angeln
Arzt	Ferienanlage	Personenschiffahrt
Öffentliche Toilette	Strandkorbverleih	Windsurfing
Einkaufsmöglichkeit	Fahrradverleih	Bewachter Strand
Ausflugsgaststätte	Freilichtbühne	

Anlage 1

Aufstellen von historischen Tafeln

- ✓ 1 Forstamt
- ✓ 2 Am Hafen Stagnieß - Wohnhaus - Förster Nast
- 3 Friedhof
- 4 Fischerstraße  Kolonialladen Gerske
Geschäft Rohleder
alte Schule
altes Feuerwehrgebäude
- 5 Sportboothafen  Café Anni Hackel
Ruderbootsverleih
altes Vereinsgebäude
- 6 Bäckerei und Mühle - 1. Gasthof „Zu den drei Linden“
- 7 Dorfplatz  „Deutsches Haus“
Tante Emma Laden
Schuster Schütt
Kirchberg
Räucherei / Milchladen Voss
- 8 Haus des Gastes  Ratscafé
oder vor Sparkasse  Friseur Fubel
Fleischerei
Gaststätte Fichtenhain
Post
- 9 Triftstraße  Schmiede Frommholz
Fleischerei
- 10 bei Ostseehalle  Tischlerei Schewe
Tischlerei Hagemann
- 11 Wockninstraße  Gaststätte und Kinderheim „Wockninsee“
Villa „Waldeck“
- 12 Schule  1. Klassenzimmer
altes Schulgebäude
alte Schule
- ✓ 13 Bahnhof
- 14 Am Kurplatz  Villa „Käthe“
Kindergarten

✓ 15 Waldstraße - Villen Viertel

16 Sportplatz

17 Künstlerviertel

18 NVA Erholungsheim

19 Promenade

„Fischerhütte“

„Strandklausur“

Andenken / Schießbude

20 Seebrücken mit Badeanstalt

21 Campingplatz

22 Kaufhalle / Kriegerdenkmal

Ursprüngliche Aufstellung

Historische Punkte in Ückeritz

- 1 Altes Forstamt
- 2 Wohnhaus – Förster Nast
- 3 Hafen Stagnieß
- 4 Friedhof – Einweihung 1913
- 5 Alte Schule 1859
- 6 Laden Rohleder
- 7 Tausend-kleine-Ding-Laden Galke
- 8 Alte Feuerwehr
- 9 Café – Anni Hackel
- 10 Hafen mit Ruderbootsverleih / altes Vereinsgebäude
- 11 Alter Bauernhof Labahn
- 12 Bäckerei und Mühle Lehmann / 1. Gasthof „Zu den drei Linden“
- 13 1. Alte Schule / erster Klassenraum
- 14 Gasthaus „Deutsches Haus“ / Gasthof „Zum Deutschen Kaiser“
- 15 Schuhmacher – Schuster Schütt
- 16 Tante-Emma-Laden / Drogerie / Konsum
- 17 Ratscafé / Konditorei und Café Griep / Sparkasse / Rat der Gemeinde
- 18 Räucherei u. Milchladen Voss
- 19 Friseur Otto Fubel
- 20 Fleischerei Schulz
- 21 Schmiede Fromholz
- 22 Gaststätte „Fichtenhain“ Henze ehem. Jäger
- 23 Post
- 24 Tischlerei Schewe
- 25 Tischlerei Hagemann
- 26 Gaststätte „Wockninsee“ / Kinderheim
- 27 Villa „Waldeck“ Kinderheim
- 28 Schule
- 29 Bahnhof
- 30 Villa „Käthe“ Spandauer Kinderheim / Krippe
- 31 Kindergarten
- 32 Villen – Viertel
- 33 Sportplatz
- 34 Künstler – Viertel
- 35 NVA Erholungsheim
- 36 Tanzlokal „Fischerhütte“
- 37 Strandklause
- 38 Andenken Behn / Schießbude Biedenweg / Utkik
- 39 Campingplatz mit Flakschule
- 40 Kaufhalle

41 Kirchberg mit off. Galerie