

Amt Usedom-Süd

- Der Amtsvorsteher –

Gemeinde Rankwitz

Beschlussvorlage

GVRa-0532/24

öffentlich

Beschluss über die Umbenennung der Straßen: "Dorfstraße", "Peeneweg" und "Ausbau" in der Gemeinde Rankwitz gemäß §51 Abs. 1 Straßen- und Wegegesetz

<i>Organisationseinheit:</i> FD Bau <i>Bearbeitung:</i> Caroline Klaffke	<i>Datum</i> 09.02.2024
---	----------------------------

<i>Beratungsfolge</i>	<i>Geplante Sitzungstermine</i>	<i>Ö / N</i>
Ausschuss für Gemeindeentwicklung (Vorberatung)	02.09.2024	Ö
Gemeindevertretung Rankwitz (Entscheidung)		Ö

Beschlussvorschlag

Die Gemeindevertretung der Gemeinde Rankwitz beschließt gemäß §51 Abs. 1 Straßen- und Wegegesetz MV vom 13. Januar 1993, die Umbenennung der „Dorfstraße“ in den Ortsteilen Rankwitz, Grüssow, Krienke, Quilitz, Reestow, Suckow und Warthe. Sowie die Umbenennung der Straße „Ausbau“ und „Peeneweg“ in den Ortsteilen Warthe und Rankwitz.

Dorfstraße:

Der zukünftige Straßename für den Ortsteil Grüssow lautet:

Der zukünftige Straßename für den Ortsteil Krienke lautet:

Der zukünftige Straßename für den Ortsteil Quilitz lautet:

Der zukünftige Straßename für den Ortsteil Reestow lautet:

Der zukünftige Straßename für den Ortsteil Suckow lautet:

Der zukünftige Straßename für den Ortsteil Warthe lautet:

Der zukünftige Straßename für den Ortsteil Rankwitz lautet:

Ausbau:

Der zukünftige Straßename für den Ortsteil Warthe lautet:

Der zukünftige Straßename für den Ortsteil Rankwitz lautet:

Peeneweg:

Der zukünftige Straßename für den Ortsteil Warthe lautet:

Der zukünftige Straßename für den Ortsteil Rankwitz lautet:

Sachverhalt

Die Gemeindevertretung Rankwitz befasste sich mit der Thematik „Vergabe neuer Straßennamen“. (hier: Dorfstraße, Peenestraße und Ausbau)

Im Ortsteil Rankwitz sind insgesamt 62 Personen in der „Dorfstraße“, 32 Personen in der Straße „Peeneweg“ und 43 Personen in der Straße „Ausbau“ gemeldet.

Im Ortsteil Grüssow sind insgesamt 37 Personen in der „Dorfstraße“ gemeldet.

Im Ortsteil Krienke sind insgesamt 90 Personen in der „Dorfstraße“ gemeldet

Im Ortsteil Quilitz sind insgesamt 44 Personen in der „Dorfstraße“ gemeldet.

Im Ortsteil Reestow sind insgesamt 19 Personen in der „Dorfstraße“ gemeldet.

Im Ortsteil Warthe sind insgesamt 43 Personen in der „Dorfstraße“, 38 Personen in der Straße „Peeneweg“ und 51 Personen in der Straße „Ausbau“ gemeldet.

Die Lagepläne sind als Anlage beigefügt.

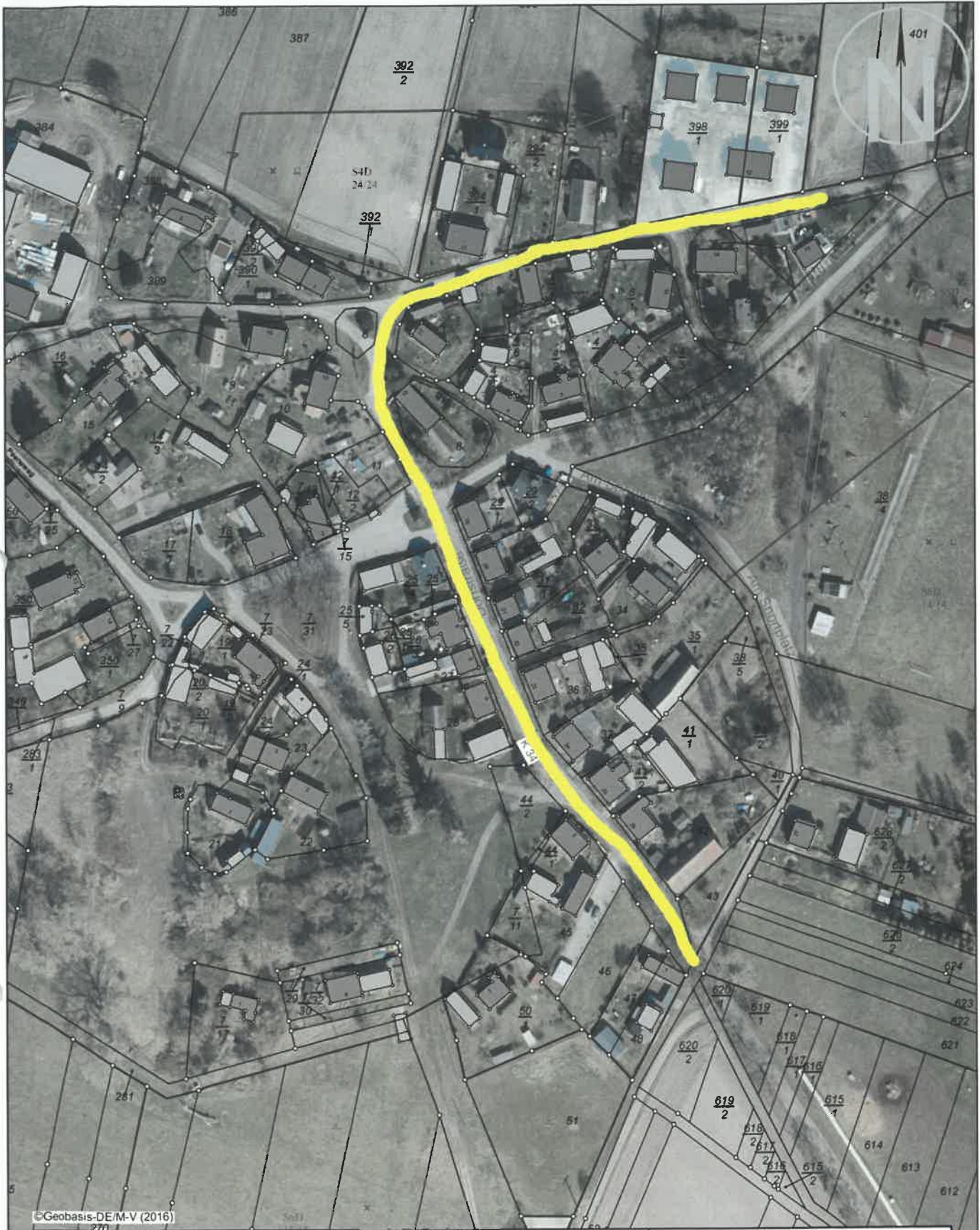
Anmerkung:

- Die Änderung der Wohnungsanschrift auf dem Personalausweis hier im Amt ist kostenfrei.
- Die Gebühr für die Fahrzeugummeldung liegt bei 11,10 €.
- Für etwaige Gebühren im Zusammenhang mit der Anschriftenänderung bei Banken; Krankenkassen; Versicherungen etc. sind nicht bekannt. Diese muss der Bürger tragen.
-

Anlage/n

1	ALK Dorfstraße (öffentlich)
2	ALK Ausbau (öffentlich)
3	ALK Peeneweg (öffentlich)

Beratungsergebnis	Gesetzl. Zahl d. Mitglieder	Anwesend	Einstimmig	JA	NEIN	Enthaltung	Ausgeschlossen (Mitwirkungsverbot)
Gremium							
Gemeindevertretung Rankwitz	9						



©Geobasis-DE/M-V (2016)

Gemarkung Warthe Dorfstraße (60.2 kl)		Datum: 09.02.2024 Maßstab: 1:2000
	Amt Usedom-Süd Markt 7 17406 Usedom	Tel.: 03 83 72 / 7 50 -0 Fax.: 03 83 72 / 7 50-75 WEB: www.amtusedom.de Höhensystem: DHHN2016 (NHN)



©Geobasis-DE/M-V (2016)

Gemarkung Reestow
Dorfstraße (60.2 kl)

Datum: 12.02.2024
 Maßstab: 1:2000



Amt Usedom-Süd
 Markt 7
 17406 Usedom

Tel.: 03 83 72 / 7 50 -0
 Fax.: 03 83 72 / 7 50-75
 WEB: www.amtusedom.de
 Höhensystem: DHHN2016 (NHN)



©Geobasis-DE/M-V (2016)

Gemarkung Grüssow
Dorfstraße (60.2 kl)

Datum: 12.02.2024

Maßstab: 1:3000




Amt Usedom-Süd
Markt 7
17406 Usedom

Tel.: 03 83 72 / 7 50 -0

Fax.: 03 83 72 / 7 50-75

WEB: www.amtusedom.de

Höhensystem: DHHN2016 (NHN)



©Geobasis-DE/M-V (2016)


**Gemarkung Quilitz
Dorfstraße (60.2 kl)**

Datum: 12.02.2024
Maßstab: 1:3500



Amt Usedom-Süd
Markt 7
17406 Usedom

Tel.: 03 83 72 / 7 50 -0
Fax.: 03 83 72 / 7 50-75
WEB: www.amtusedom.de
Höhensystem: DHHN2016 (NHN)



©Geobasis-DE/M-V (2016)

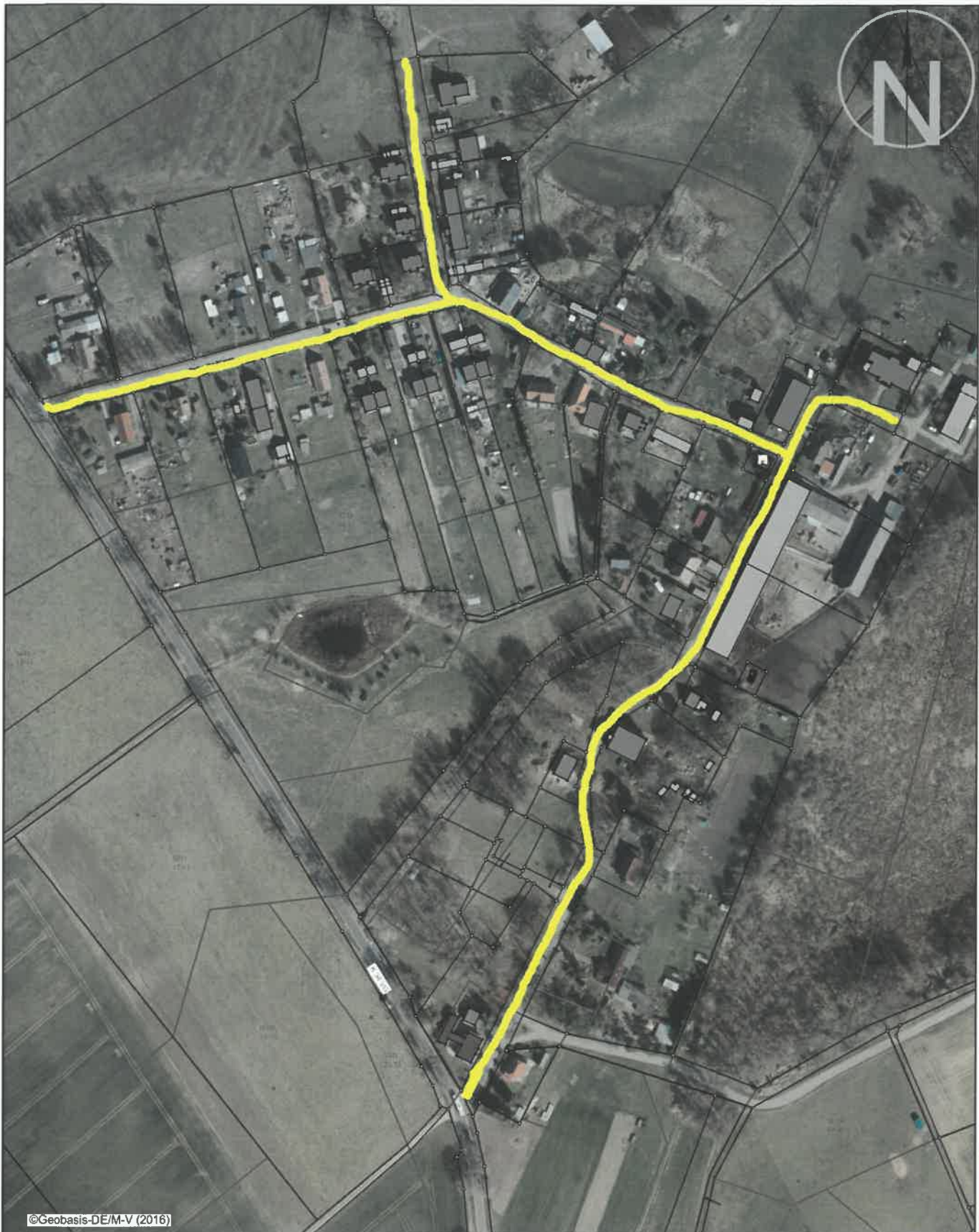
Gemarkung Rankwitz
Dorfstraße (60.2 kl)

Datum: 12.02.2024
Maßstab: 1:3000



Amt Usedom-Süd
Markt 7
17406 Usedom

Tel.: 03 83 72 / 7 50 -0
Fax.: 03 83 72 / 7 50-75
WEB: www.amtusedom.de
Höhensystem: DHHN2016 (NHN)



©Geobasis-DE/M-V (2016)

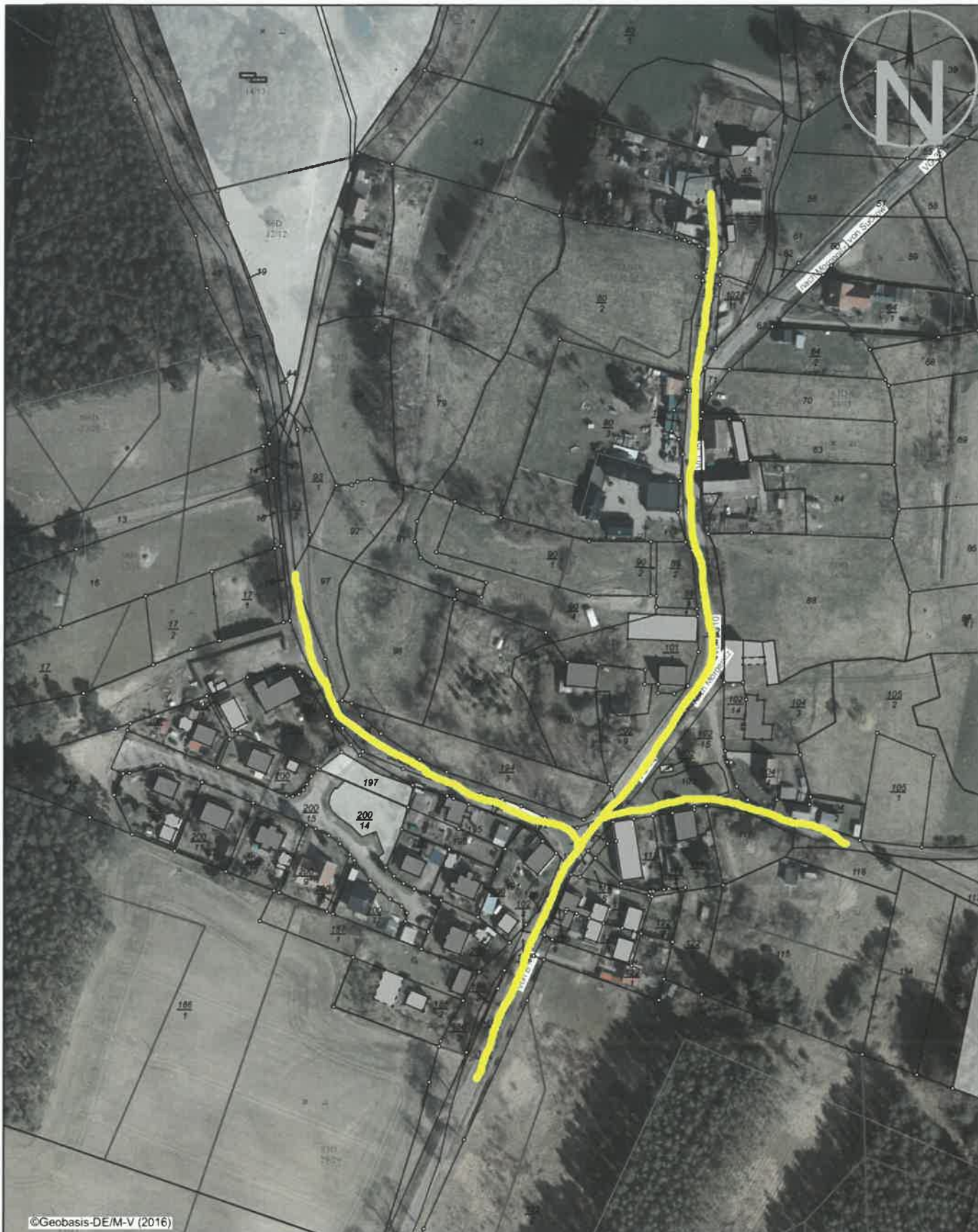
**Gemarkung Krienke
Dorfstraße (60.2 kl)**

Datum: 12.02.2024
Maßstab: 1:3000



Amt Usedom-Süd
Markt 7
17406 Usedom

Tel.: 03 83 72 / 7 50 -0
Fax.: 03 83 72 / 7 50-75
WEB: www.amtusedom.de
Höhensystem: DHHN2016 (NHN)



©Geobasis-DE/M-V (2016)

**Gemarkung Suckow
Dorfstraße (60.2 kl)**


Datum: 12.02.2024
Maßstab: 1:2500



**Amt Usedom-Süd
Markt 7
17406 Usedom**

Tel.: 03 83 72 / 7 50 -0
Fax.: 03 83 72 / 7 50-75
WEB: www.amtusedom.de
Höhensystem: DHHN2016 (NHN)



Gemarkung Warthe Ausbau (60.2 kl)		Datum: 12.02.2024 Maßstab: 1:2500
	Amt Usedom-Süd Markt 7 17406 Usedom	Tel.: 03 83 72 / 7 50 -0 Fax.: 03 83 72 / 7 50-75 WEB: www.amtusedom.de Höhensystem: DHHN2016 (NHN)



©Geobasis-DE/M-V (2016)

**Gemarkung Rankwitz
Ausbau (60.2 kl)**

Datum: 12.02.2024

Maßstab: 1:7000



Amt Usedom-Süd
Markt 7
17406 Usedom

Tel.: 03 83 72 / 7 50 -0

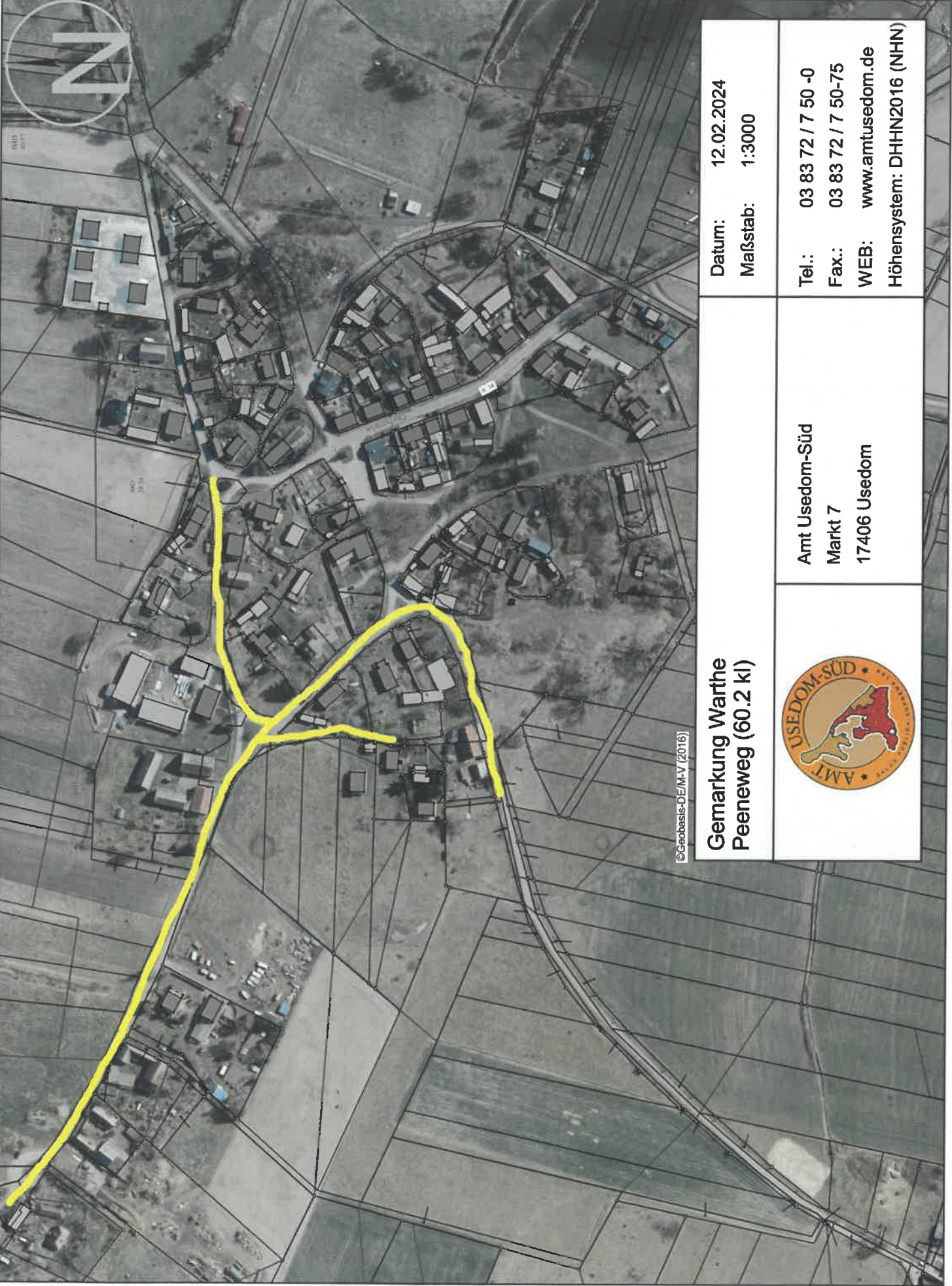
Fax.: 03 83 72 / 7 50-75

WEB: www.amtusedom.de

Höhensystem: DHHN2016 (NHN)



DWD
2011



©Geobasis-DE/NAV (2016)


Gemarkung Warthe Peeneweg (60.2 kl)

Datum: 12.02.2024
Maßstab: 1:3000



Amt Usedom-Süd
Markt 7
17406 Usedom

Tel.: 03 83 72 / 7 50 -0
Fax.: 03 83 72 / 7 50-75
WEB: www.amtusedom.de
Höhensystem: DHHN2016 (NHN)



©Geobasis-DE/M-V (2016)

**Gemarkung Rankwitz
Peeneweg (60.2 kl)**

Datum: 12.02.2024

Maßstab: 1:3000



Amt Usedom-Süd
Markt 7
17406 Usedom

Tel.: 03 83 72 / 7 50 -0

Fax.: 03 83 72 / 7 50-75

WEB: www.amtusedom.de

Höhensystem: DHHN2016 (NHN)